

**Via Peschiera n. 30  
60020 SIROLO (AN)**

**DETERMINAZIONE DIRETTORIALE**

**N 59**

Oggetto: Rilascio Nullaosta manifestazione sportiva “Ecostorica del Conero 2017” prevista per il giorno 27 agosto 2017 .

Data: 10.08.2017

L'anno duemiladiciassette, il giorno dieci del mese di Agosto, nel proprio ufficio

**IL DIRETTORE**

**visto** il documento istruttorio predisposto dall'arch. Roberta Giambartolomei che, allegato in corpo separato, e parte integrante del presente provvedimento, dal quale si rileva la necessità di adottare il presente atto.

**Ritenuto**, per i motivi riportati nel predetto documento istruttorio che vengono condivisi, di disporre in merito;

Vista la legge 7 agosto 1990, n. 241 e s. m. e i.;

Vista la legge n.127/97 e s. m. e i.;

Visto lo Statuto del dell'Ente;

Visti gli art. 3 e 17 del D. Lgs. 3 febbraio 1993, n. 29, e s. m. e i.;

Visto il D. Lgs. 18.08.2000 n. 267 – Testo Unico Enti Locali;

Visto Il Piano del Parco Del Conero;

Visto il Regolamento del Parco;

Visto lo statuto del Parco Del Conero;

**DETERMINA**

Di rilasciare il nulla osta allo svolgimento della manifestazione “Ecostorica del Conero 2017” prevista per il giorno 27 agosto 2017, organizzata dall'Associazione CiSEI (Centro Sperimentale di Educazione Interculturale) di Tolentino (MC), **con le seguenti prescrizioni:**

- è vietato abbandonare i rifiuti di qualsiasi natura sia a terra che in mare;
- è vietato produrre emissioni sonore di forte intensità;
- deve essere evitato qualsiasi tipo di rischio e pericolo a danno dei visitatori ed in generale dell'area protetta;
- nell'immediato dopo manifestazione deve essere garantito il ritiro dell'eventuale segnaletica, la pulizia delle aree interessate.
- i bicchieri/contenitori utilizzati/forniti dall'organizzazione dovranno essere in materiale compostabile e adottate modalità di raccolta immediata da parte degli organizzatori o addetti.

Il Direttore  
del Parco Regionale del Conero  
F.to Dott. Marco Zannini

IL RESPONSABILE DELLA POSIZIONE ORGANIZZATIVA TECNICO-ISTITUZIONALE

In ordine alla presente determinazione, appone il visto di accettazione

Sirolo, li 10/08/2017

Il responsabile P.O. Tecnico-Istituzionale  
F.to Arch. Ludovico Caravaggi Vivian

Visto: Il Direttore  
del Parco Naturale del Conero  
F.to Dott. Marco Zannini

CERTIFICATO DI PUBBLICAZIONE

La presente determinazione viene pubblicata all'Albo Pretorio dell'Ente per quindici giorni consecutivi dal 02/08/2018 ed inserita nella raccolta delle determinate del servizio proponente.

Il Direttore  
del Parco Naturale del Conero  
F.to Dr. Marco Zannini

Parco Regionale del Conero  
Via Peschiera, 30 – 60020 Sirolo (AN)



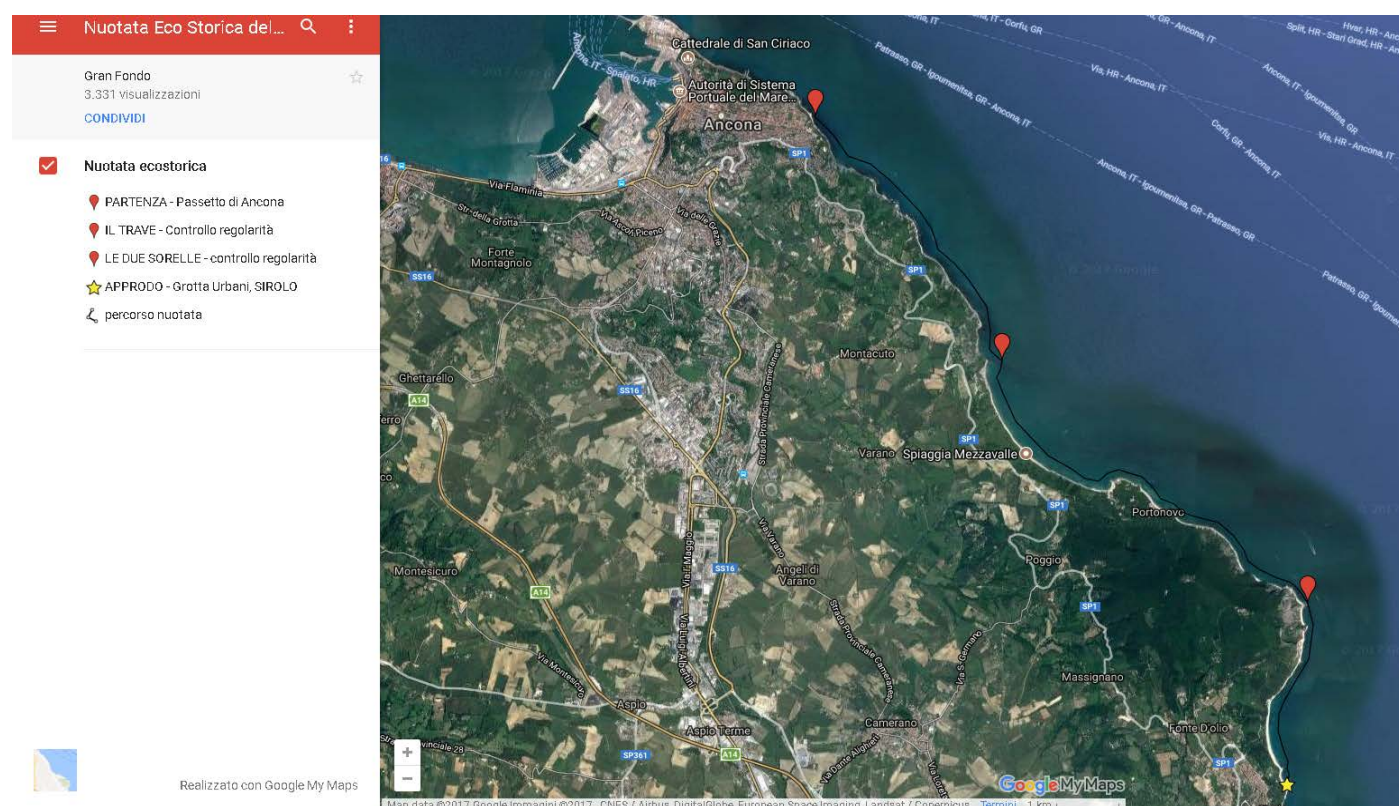
## UFFICIO URBANISTICO TERRITORIALE

<b>1. Istanza</b>	<b>Prot.</b>	3045	<b>del</b>	13.07.2017
<b>Comune</b>		<b>Rif. nota prot.</b>	-----	<b>del</b> -----
<b>Ditta richiedente</b>	Associazione CiSEI (Centro Sperimentale di Educazione Interculturale)		Via Gramsci 1, Tolentino (MC), <a href="mailto:posta@cisei.info">posta@cisei.info</a>	
<b>Oggetto</b>	<i>richiesta rilascio di Nulla Osta per</i>		Manifestazione sportiva “Ecostorica del Conero” del 27.08.2017.	
<b>Localizzazione</b>	Territorio del Parco e tratto di mare antistante dal Passetto di Ancona a Sirolo			

### ISTRUTTORIA

#### Descrizione e valutazione sintetica dell'intervento

La manifestazione sportiva denominata “Ecostorica del Conero” prevista per il giorno 27.08.2017 consiste nello svolgimento di una manifestazione sportiva a nuoto nel tratto di mare antistante la costa del Parco con partenza da dal Passetto di Ancona fino a Sirolo, con due tappe intermedie di controllo di regolarità presso “Il Trave” e presso “Le Due Sorelle” il tracciato è stato scaricato dal sito appositamente predisposto dall’Associazione <http://www.nuotatadelconero.it/>, così pure il programma della manifestazione:



#### Premesso che

il Regolamento del Parco approvato con Delibera di Consiglio Direttivo n.76 del 28/05/2015 Pubblicato sul supplemento n. 6 al BUR n.49 del 18/06/2015 disciplina :

**all'art. 16.4 Attività sportive o ludiche.**

*Rientrano nelle attività turistiche anche le attività sportive e ludiche compatibili con la tutela dell'ambiente.*

*Le manifestazioni sportive che coinvolgono più di 100 atleti e tutte quelle da svolgere anche parzialmente in zone Ro, in ambito Territoriale naturale (ATN) e nella zone SIC e ZPS sono soggette al nulla osta dell'Ente.*

.....

*.....Per tutte le manifestazioni sportive valgono le seguenti norme generali:*

*-Nel territorio del Parco sono in ogni caso vietate tutte le attività sportive o ludiche che ledano l'integrità ambientale o che siano nocivo, temporaneo o permanente, per le specie animali o vegetali (...);*

*-è vietato produrre emissioni sonore e luminose di forte intensità;*

*-Deve essere evitato qualsiasi tipo di rischio e pericolo a danno dei visitatori ed in generale dell'area protetta.*

*- E' vietato abbandonare i rifiuti di qualsiasi natura e deve essere garantite la pulizia dei sentieri percorsi e dell'area ad essi contermini, nell'immediato dopo manifestazione.*

*-A fine manifestazione deve essere ritirata l'eventuale segnaletica posizionata e ripristinato lo stato dei luoghi.*

.....

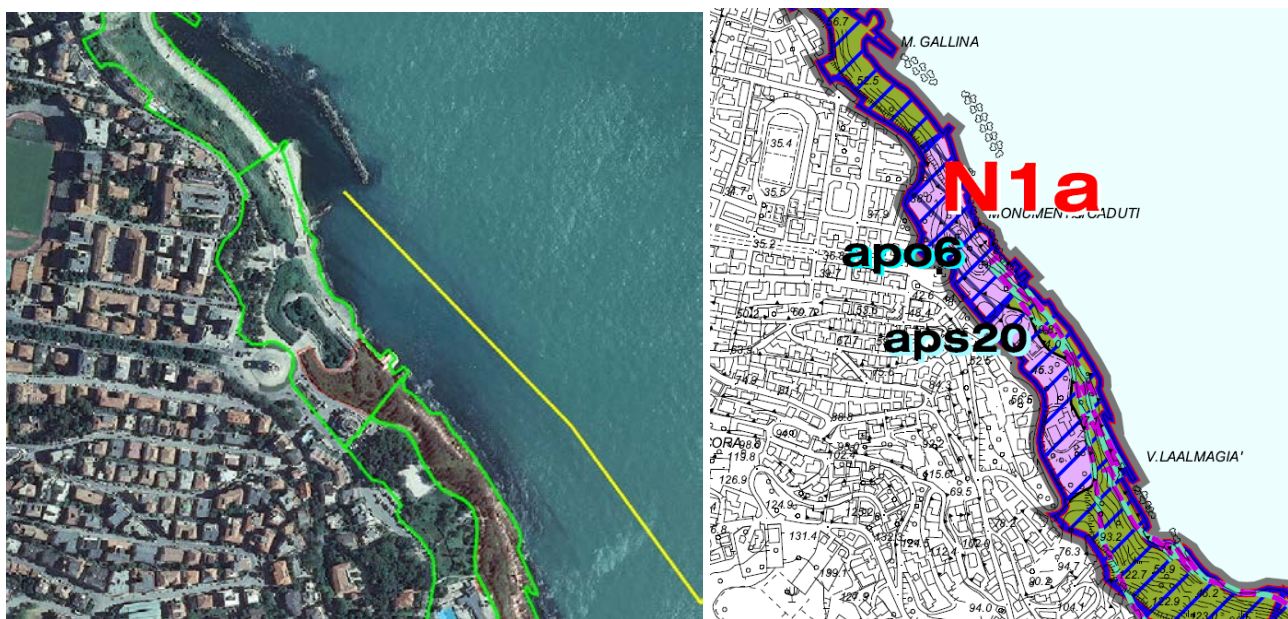
**Visto** che la richiesta presentata dall' **Associazione CiSEI (Centro Sperimentale di Educazione Interculturale)** è inerente il **patrocinio**; che la documentazione presentata in data 11.07.2017 è stata integrata con documentazione pervenuta in data 3286/17 del 04.08.2017 per la richiesta di nullaosta ed è corredata della scheda di cui alla DGR D.G.R. 23/2015 del 26.01.2015 per la valutazione dell'eventuale assoggettabilità a Valutazione di Incidenza;

**dato** che nella documentazione, vengono specificate le caratteristiche della manifestazione, le modalità di svolgimento, le attrezzature e mezzi che verranno utilizzati, è possibile procedere all'istruttoria per il rilascio del nullaosta.

#### **ISTRUTTORIA**

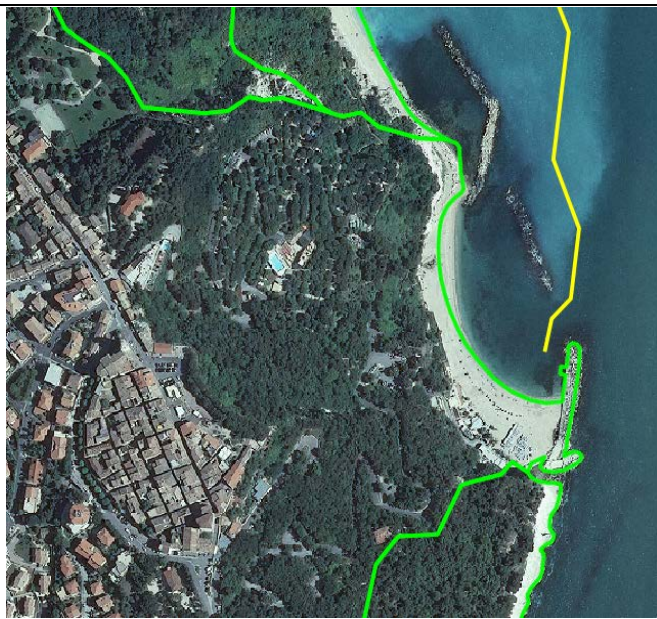
- La tipologia della manifestazione/gara NON è agonistica.
- La manifestazione sportiva si svolgerà con un percorso di Gran Fondo di 15 km a nuoto nel tratto di mare antistante la costa del Parco, all'interno del limite stabilito per il diritto alla balneazione, con partenza dal Passetto di Ancona fino alla Grotta Urbani di Sirolo, con due traguardi intermedi di controllo di regolarità presso "Il Trave" e presso "Le Due Sorelle".
- Il numero massimo di partecipanti sarà di 50 atleti.
- Il punto di ristoro-momento conviviale avverrà nello spazio comunale antistante la Grotta Urbani.

**L'area a terra** interessata dallo svolgimento della manifestazione, non ricade in zona di Riserva Orientata come individuata dal Piano del Parco né alla partenza, né all'arrivo, ma in **zona Ps**.



In giallo l'inizio del tragitto della nuotata.

L'area di partenza della nuotata è antistante la **zona Ps** relativa al monumento ai caduti di Ancona.



In giallo la fine del tragitto della nuotata.

L'area di arrivo della nuotata avviene nella **zona Ps** antistante la **Grotta Urbani** relativa al centro abitato di Sirolo.

L'area in mare interessata dalla nuotata ricade in gran parte di zone **SIC e ZPS** della Rete Natura 2000.

**STRALCI TAV. 2 DEL PIANO DI GESTIONE RETE NATURA 2000**



**Habitat di interesse comunitario**

(\*) habitat prioritario

- 1110 - Banchi di sabbia a debole copertura permanente di acqua marina
  - 1170 - Scogliere
  - 1210 - Vegetazione annua delle linee di deposito marine
  - 5130 - Formazioni a *Juniperus communis* su lande o prati calcicoli
  - 5310 - 5310 - Boscaglia fitta di *Laurus nobilis*
  - 5330 - Arbusteti termo-mediterranei e pre desertici
  - 6210\* - Formazioni erbose secche seminaturali e facies coperte da cespugli su substrato calcareo (*Festuco-Brometalia*). Habitat prioritario se con notevole fioritura di Orchidee
  - 91AA\* - Boschi orientali di quercia bianca
  - 91B0 - Frassineti termofili a *Fraxinus angustifolia*
  - 92A0 - Foreste a galleria di *Salix alba* e *Populus alba*
  - 9340 - Foreste di *Quercus ilex* e *Quercus rotundifolia*
  - 7210\* - Paludi calcaree con *Cladium mariscus* e specie del *Caricion davallianae*
  - Mosaico di vegetazione acquatica radicante: 1150\* - Lagune costiere; 3140 - Acque oligomesotrofe calcaree con vegetazione bentica di *Chara* spp.
  - Mosaico di vegetazione delle scogliere: 1170 - Scogliere; 1240 - Scogliere con vegetazione delle coste mediterranee con *Limonium* spp. endemici
  - Rimboscimento sempreverde (specie prevalente *Pinus halepensis miller*) a mosaico con habitat 9540 - Pinete mediterranee di pini mesogeni endemici
  - Rimboscimento misto di latifoglie e conifere a mosaico con habitat 9540 - Pinete mediterranee di pini mesogeni endemici
  - 1160 - Grandi cale e baie poco profonde
  - 8310 - Grotte non ancora sfruttate a livello turistico
- Fonte: Catasto Speleologico Regionale, istituito con L.R. 12/2000 e gestito dalla Federazione Speleologica Marchigiana
- Zona di Protezione Speciale
  - Sito di Importanza Comunitaria

**Poiché quindi sono interessate aree della RETE NATURA 2000 si richiede parere dell'Ufficio Valorizzazione Ambientale.**

**Proposta di parere VALUTAZIONE DI INCIDENZA RETE NATURA 2000**

**Vista la documentazione e la scheda descrittiva sintetica presentata dal richiedente, di cui alla DGR 23 del 26.01.2015 , finalizzata alla verifica di assoggettabilità a Valutazione di Incidenza ai sensi dell'Art. 4 della DGR 220/2010;**

In relazione ai possibili impatti sui siti RETE NATURA 2000 si è verificato in via preventiva che la manifestazione non determina interferenze negative sul sito di interesse Comunitario interessato (ai sensi del par.4 della D.G.R. 220/10 e s.m.i.), e che quindi **NON debba essere assoggettata a Valutazione di Incidenza**

Ufficio Valorizzazione Ambientale  
Agr. Elisabetta Ferroni

Nel caso specifico,

- **Viste le modalità di svolgimento della manifestazione**
- **Visto che le attività previste a terra si svolgeranno in ambiti urbani fuori della Riserva e delle zone SIC e ZPS**
- **vista la proposta di parere relativa all'assoggettabilità a Valutazione di Incidenza,**

**lo svolgimento della manifestazione sembra non essere in contrasto con le disposizioni del Regolamento e dei Piani di Gestione del Parco, pertanto NON si ravvisano condizioni ostative per lo svolgimento della "Nuotata ecostorica del Conero 2017" del 27.08.2017**

**Proposta di parere NULLAOSTA**

*Parere favorevole*

**1\_ all'esclusione (ai sensi del par. 4 della DGR 220/2010 e s. m. e i.) dell'assoggettabilità dell'attività a Valutazione di Incidenza in quanto è stato possibile verificare in via preventiva che l'attività non determina interferenze negative sui siti Natura 2000 interessati.**

***2\_ al rilascio del nullaosta allo svolgimento della manifestazione "Nuotata ecostorica del Conero 2017" del 27.08.2017 , con le seguenti prescrizioni:***

- *è vietato abbandonare i rifiuti di qualsiasi natura sia a terra che in mare;*
- *è vietato produrre emissioni sonore di forte intensità;*
- *deve essere evitato qualsiasi tipo di rischio e pericolo a danno dei visitatori ed in generale dell'area protetta;*
- *nell'immediato dopo manifestazione deve essere garantito il ritiro dell'eventuale segnaletica, la pulizia delle aree interessate.*
- *i bicchieri/ contenitori utilizzati/forniti dall'organizzazione dovranno essere in materiale compostabile e adottate modalità di raccolta immediata da parte degli organizzatori o addetti.*

Sirolo, 10.08.2017

Ufficio Urbanistico Territoriale  
Il responsabile dell'istruttoria  
F.to (arch. Roberta Giambartolomei)